












Tappa
09
cronotabella

CERVIA - CORNO ALLE SCALE

km 184

domenica 17 maggio 2026


D = 2400 m

Quota			DISTANZE			ORA DI PASSAGGIO			CARO VANA	
			par- ziali	per- corse	da per- correre	media km/ora				
						44	42	40		
PROVINCIA DI RAVENNA						>>>>				
	3 CERVIA	↑ Start Village	8,4			12.35	12.35	12.35	11.05	
	1 CERVIA	↑ km 0	0,0	0,0	184,0	12.50	12.50	12.50	11.20	
	9	Castiglione di Ravenna	↑ sp.3	3,8	3,8	180,2	12.54	12.54	12.55	11.24
	8	San Zaccaria	↔ sp.3	4,4	8,2	175,8	12.59	13.00	13.00	11.29
	10	San Pietro in Vincoli	↔ sp.54-sp.40	6,6	14,8	169,2	13.07	13.08	13.09	11.37 ©
	10	San Pietro in Trento	↔ sp.40-sp.34-sp.1	8,0	22,8	161,2	13.16	13.18	13.19	11.57
	14	Bv. di Russi	↔ sp.20	8,3	31,1	152,9	13.27	13.28	13.30	12.07
	19	Cotignola	↑ P.L.-v.Mad. di Genova	7,3	38,4	145,6	13.35	13.37	13.39	12.16
	19	Barbiano	↔ sp.48	5,7	44,1	139,9	13.42	13.44	13.47	12.23
	19	P.L.	↔ sp.48-sp.61	0,5	44,6	139,4	13.43	13.45	13.47	12.23
	26	Solarolo	↔ v.Fossa di Sopra-sp.22	4,4	49,0	135,0	13.48	13.50	13.53	12.28 ©
	22	Bagnara di Romagna	↔ sp.21	5,3	54,3	129,7	13.54	13.57	14.00	12.50
PROVINCIA DI BOLOGNA										
	22	Mordano	↑ sp.53	1,4	55,7	128,3	13.56	13.59	14.02	12.51 ©
	33	Castel Guelfo di Bologna	↔ sp.31	13,7	69,4	114,6	14.13	14.17	14.21	13.18 ©
	43	Poggio Piccolo	↑ v.Stradelli Guelfi - sp.31	6,1	75,5	108,5	14.21	14.25	14.29	13.40
	45	Ponte Rizzoli	↑ sp.31	8,6	84,1	99,9	14.32	14.36	14.41	13.51
	51	Loc. Caselle	↑ v.Villanova.v-Maresotti	7,9	92,0	92,0	14.42	14.47	14.52	14.00
	61	San Lazzaro di Savena	↑ v.Cavina	4,2	96,2	87,8	14.47	14.52	14.58	14.05
	67	n.2 gallerie	↑ 260m, 162m	1,1	97,3	86,7	14.49	14.54	14.59	14.06
	105	Rastignano	↑ ss.64	4,9	102,2	81,8	14.55	15.00	15.06	14.11
	139	Pian di Macina (Musiano)	↔ sp.58	4,9	107,1	76,9	15.01	15.07	15.13	14.17
	314	Monte della Capanna	↔ sp.37	3,6	110,7	73,3	15.09	15.16	15.22	14.21
	108	P.L.	↑ v.Ponte Albano	5,5	116,2	67,8	15.16	15.22	15.30	14.27
	125	Sasso Marconi	↔ v.Ponte Albano-ss.64	0,7	116,9	67,1	15.17	15.23	15.31	14.28 ©
	133 Marzabotto	↑ ss.64	8,3	125,2	58,8	15,27	15,34	15,42	14,53	
	163	Pioppe	↑ ss.64	5,5	130,7	53,3	15.34	15.42	15.50	15.00
	201	Vergato	↑ ss.64	7,0	137,7	46,3	15.43	15.51	15.59	15.08
	230	galleria	↑ 90m	4,3	142,0	42,0	15.48	15.56	16.05	15.13
	243	Uscita per Riola	↔ ex-ss.64	2,5	144,5	39,5	15.52	16.00	16.09	15.16
	251	Riola	↑ P.L. - ex-ss.64	1,8	146,3	37,7	15.54	16.02	16.11	15.19
	303	Molinaccio	↑ ex-ss.64-ss.64	4,5	150,8	33,2	15.59	16.08	16.17	15.24
	329	Silla	↔ sp.324	5,1	155,9	28,1	16.06	16.14	16.24	15.30
	595	Gaggio Montano	↔ sp.82	5,4	161,3	22,7	16.18	16.27	16.38	15.37 ©
	823 Querciola	↔ sp.32-sp.324	6,1	167,4	16,6	16,26	16,36	16,47	16,00	
	716	Villaggio Europa	↔ v.Corno alle Scale	3,8	171,2	12,8	16.30	16.41	16.52	16.05
	812 Red Bull km	↑ Vidiciatico - v.Marconi	1,4	172,6	11,4	16,33	16,44	16,56		
	814	Vidiciatico	↔ sp.71	0,3	172,9	11,1	16.34	16.44	16.56	
	1198	Madonna dell'Acero	↑ sp.71	8,3	181,2	2,8	16.52	17.04	17.17	
	1471 CORNO ALLE SCALE	↑ Rifugio Cavone	2,8	184,0	0,0	17,00	17,13	17,27		

NOTE:

 Red Bull km

km 172.6

 Traguardi Volanti / Intermediate Sprints:

km 125.2 - Marzabotto

 Gran Premio della Montagna:


km 167.4 - Querciola - m 823 (3^a cat.)

km 184 - CORNO ALLE SCALE - m 1471 (1^a cat. - arrivo/finish)

 Feed/Litter zone: km 33.7 - 71.1 - 107.8 - 149.3

 Bidon/Litter zone: km 164.9

 Litter zone: km 178.1

 Galleria/Tunnel: km

 Passaggio a Livello/Level Crossing: km 38.4 - 44.6 - 116.2 - 146.3