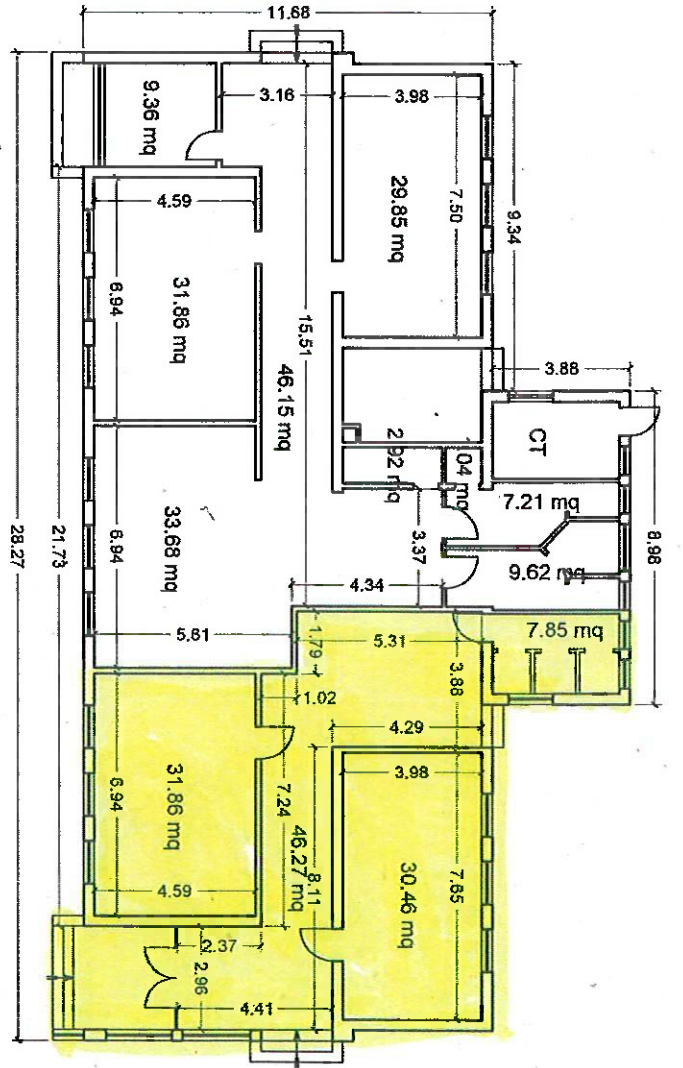




COMUNE DI RAVENNA
EX SCUOLA ELEMENTARE
MANDRIOLE (RA)


Via Mandriole, 254
MANDRIOLE (RA)

AREA S. ABBONDIO



SCALA 1:200





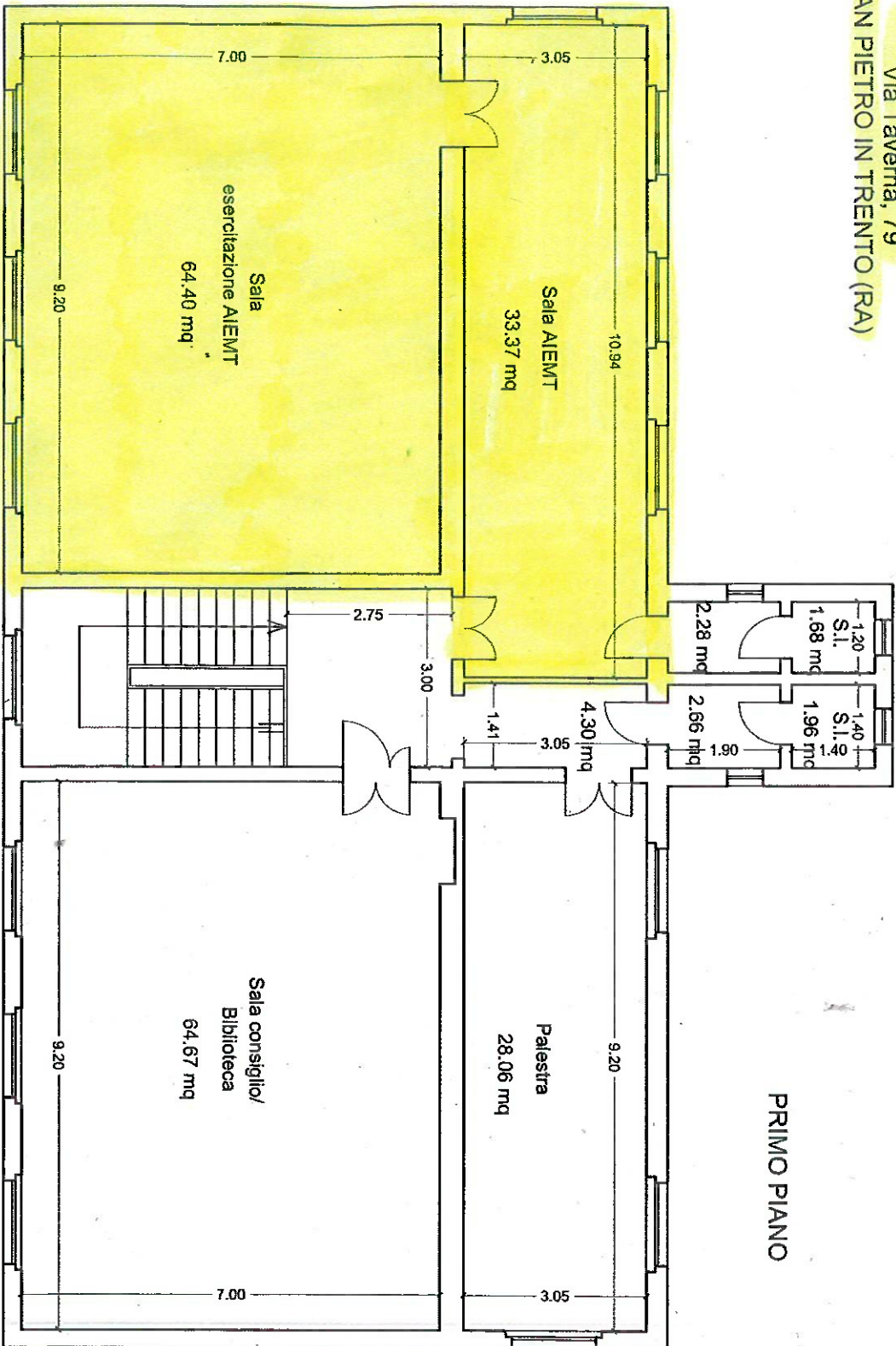
COMUNE DI RAVENNA

EX SCUOLA ELEMENTARE

Via Tavenna, 79

SAN PIETRO IN TRENTO (RA)

ALTA RAVENNA



PRIMO PIANO

SCALA 1:100

**Agenzia del Territorio
CATASTO FABBRICATI
Ufficio Provinciale di
Ravenna**

Dichiarazione protocollo n. RA0122180 del 26/08/2009

Planimetria di u.i.u. in Comune di Ravenna

Via Pietro Degli Onesti

ALLEGATO 1

civ. SNC

Identificativi Catastali:

Sezione: RA
Foglio: 129
Particella: 1196
Subalterno:

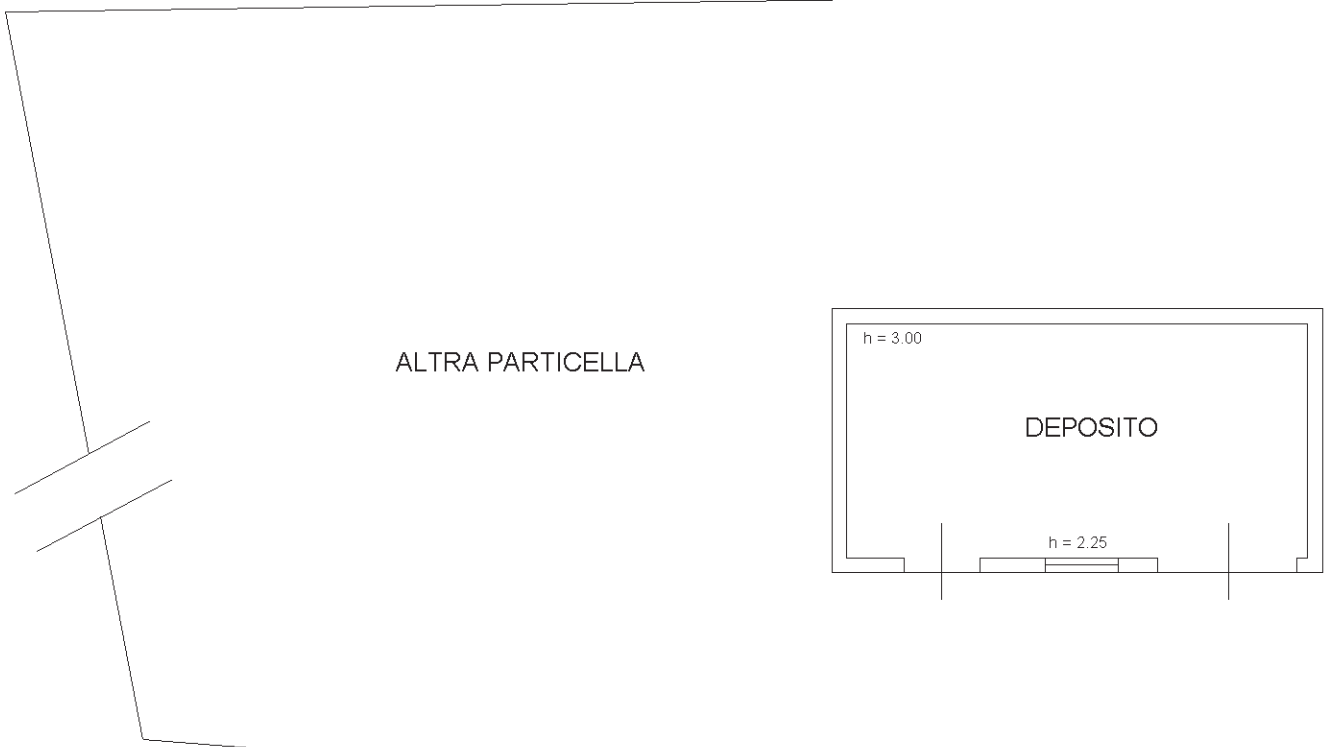
Compilata da:
Vitali Andrea

Iscritto all'albo:
Geometra Dipendente Pubblico

Prov.

N.

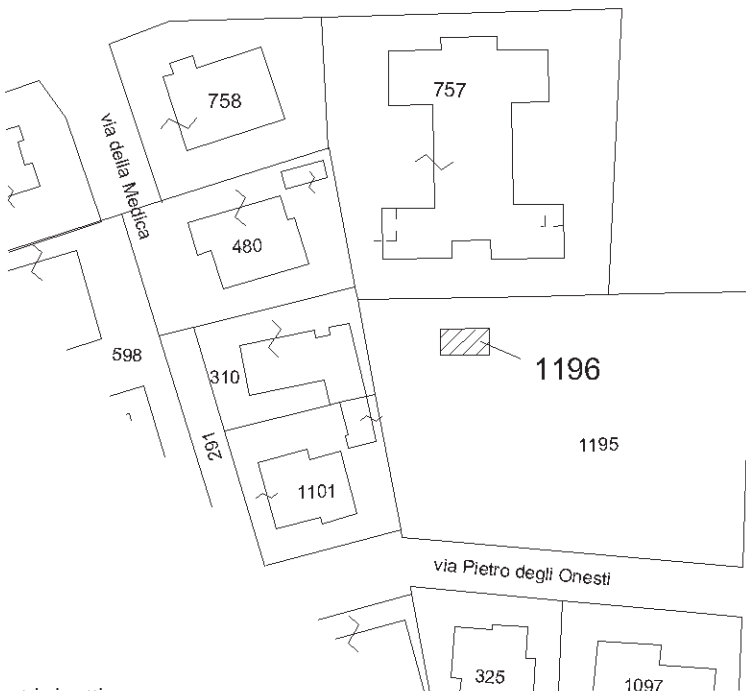
Scheda n. 1 Scala 1:100



PIANO TERRA

via Pietro degli Onesti

via dell'essicatoio



PLANIMETRIA CATASTALE
SCALA 1:1000

via Samantiani



NORD

Ultima planimetria in atti